UZEMÍ
POVRCH UZEMÍ

Vinoř	
1 2	Zatravnění
1496/3	1499/1

LEGENDA:
1) Zatravnění
2) Zpevněná plocha

5d - Přebytečný kal na zahuštění

MĚŘÍTKO 1:500 / 1:100



UZEMÍ
POVRCH UZEMÍ
PARCELNÍ ČÍSLO

Vinoř	
Zatravnění	
1	1499/1

5e - Zahuštěný kal na odvodnění

MĚŘÍTKO 1:500 / 1:100

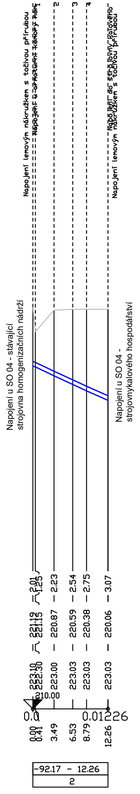

LEGENDA:
1) 1496/3 - PE-HD - 150
2) 1499/1

UZEMÍ
POVRCH UZEMÍ
PARCELNÍ ČÍSLO

Vinoř
Areálová komunikace
1499/1

11 - Výtlak z jímky kalové vody

MĚŘÍTKO 1:1000 / 1:100

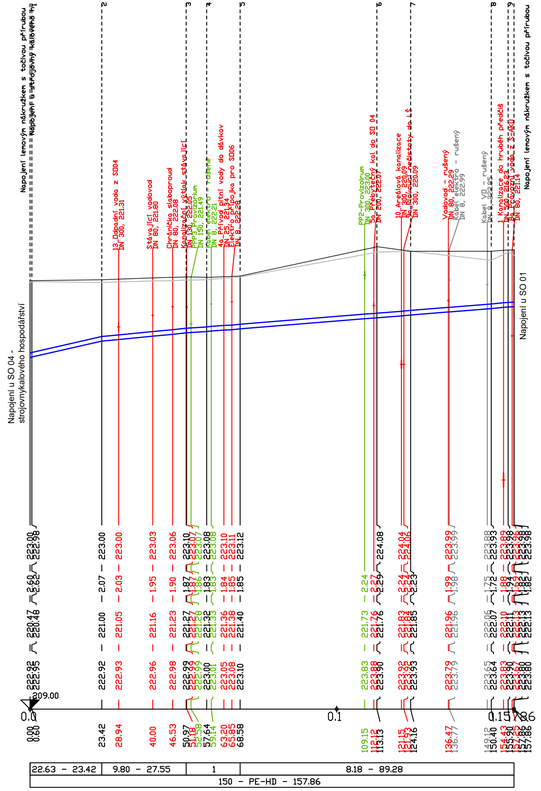

LEGENDA:
1) 7.38 - 17.61

Index:	Datum:	Změny:	Vypracoval:
Rev. C			
Rev. B			
Rev. A			

k.ú. Vinoř [782378]

Souřadnicový systém JTSK, výškový systém Bpv

d plus
PROJEKTOVÁ A INŽENÝRSKÁ A.S.
Sokolovská 16/45A, 186 00 Praha 8 - Karlín
tel. +420 221 873 111, fax. +420 221 873 247
www.d-plus.cz
d-plus@d-plus.cz

Hlavní inženýr projektu: Ing. Viktor MÍCHAL	Zodp. projektant: Ing. Jindřich SLÁMA, Ph.D.	Vypracoval: Ing. Michaela ČAPKOVÁ	
MÚ (OÚ): Městská část Praha - Vinoř	Kraj: Hlavní město Praha	Datum:	02/2025
Investor: Hlavní město Praha, zastoupené PVS a.s.		Stupeň:	DPS
Zakázka: Stavba č. 3145 TV Vinoř, etapa 0012 - ČOV Vinoř		Číslo zakázky:	4047/2/2024
D. DOKUMENTACE OBJEKTŮ A TECHNICKÝCH A TECHNOLOGICKÝCH ZAŘÍZENÍ D.1. Dokumentace stavebního nebo inženýrského objektu D.1.1. Architektonicko - stavební řešení		Měřítko:	1:500/100
		Počet formátů A4:	4
Obsah: SO 11 SPOJOVACÍ POTRUBÍ PODÉLNÉ ŘEZY č. 5d, 5e, 11	Číslo přílohy: D.1.1.11.6	Revize:	Č. kopie: